

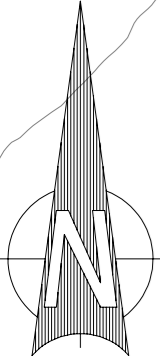


234 Daa

Tegnforklaring

- Linjesymbol
-  Plangrense
 -  Teiggrense



Dato		Konstr./Regnet		Godkjent		Målestokk		Ekvidistanse: 5 m	
29.01.2019						1:3000		Koordinatsystem: euref89 - sone 32	
EUREF89 - SONE 32		NN 2000 høyder						Høydereferanse: NN2000	
Skjerdingsstad Steinbrudd						Erstatning for:		Erstattet av:	
Oversiktskart								902	
Henvising:				Beregning:					